



Program:	Budowa pierwszej w Polsce elektrowni jądrowej	Projekt:	Infrastruktura towarzysząca	Inwestor:	PEJ sp. z o.o.
----------	---	----------	-----------------------------	-----------	----------------

NOTATKA

Data spotkania:	2023-03-28	Miejsce:	Urząd Gminy ul. Pierwszych Osadników 17 84-210 Choczewo	Kod notatki:	OEJ_ZPP_ZPP08_NS_00010_01_PL
-----------------	-------------------	----------	--	--------------	------------------------------

Temat (tytuł) notatki:	Notatka ze spotkania z przedstawicielami Gminy Choczewo ws. ustaleń dotyczących drogi do plaży od miejscowości Słajszewo oraz drogi awaryjnej do elektrowni jądrowej
------------------------	--

Obecni:	<p>Przedstawiciele Polskich Elektrowni Jądrowych (dalej PEJ):</p> <ol style="list-style-type: none"> 1. Marcin Skolimowski – Kierownik, Dział Komunikacji Zewnętrznej, Pion Komunikacji i Relacji z Interesariuszami 2. Daniel Pieróg – Kierownik, Dział Infrastruktury Towarzyszącej, Pion Realizacji Programu 3. Krzysztof Tyszko – Zastępca Kierownika, Dział Infrastruktury Towarzyszącej, Pion Realizacji Programu 4. Maja Gadowska – Starszy Specjalista, Dział Sponsoringu Społecznego i CSR, Pion Komunikacji i Relacji z Interesariuszami 5. Adrian Żebrowski – Starszy Specjalista, Dział Komunikacji Zewnętrznej, Pion Komunikacji i Relacji z Interesariuszami <p>Przedstawiciele gminy Choczewo (Urząd Gminy, Rada Gminy, sołectwa, mieszkańcy):</p> <ol style="list-style-type: none"> 6. Wiesław Gębka – Wójt Gminy Choczewo 7. Arkadiusz Ceynowa – Zastępca Wójta Gminy Choczewo 8. Mirosław Marcinkiewicz – Kierownik referatu Inwestycji, Gospodarki Komunalnej i Ochrony Środowiska 9. Krzysztof Krzeptowski - Referat ds. budownictwa i zagospodarowania przestrzennego 10. Marek Maćkowiak – Radny, sołectwo Słajszewo 11. Michał Milczarek – Sołtys, sołectwo Słajszewo 12. Krystian Specht – Pełnomocnik Sołtysa sołectwa Słajszewo
---------	--

Dotyczy:	Status projektu budowy pierwszej polskiej elektrowni jądrowej oraz postęp pracy związanych z realizacją infrastruktury towarzyszącej budowie elektrowni.
----------	--

I. Wprowadzenie i opis tematu:

W dniu 28 marca 2023 roku odbyło się kolejne spotkanie z przedstawicielami gminy w sprawie uzgodnień dotyczących możliwych przebiegów drogi dojazdowej od miejscowości Słajszewo do plaży. Istniejąca droga leży na terenie Obszaru Realizacji Przedsięwzięcia w lokalizacji Lubiatowo-Kopalino i istnieje konieczność jej przeniesienia poza Obszar Realizacji Przedsięwzięcia.

Podczas spotkania:

1. przedstawiono plan sytuacyjny wraz z zaznaczonymi przebiegami wariantów dróg od Słajszewa do plaży oraz drogi rezerwowej do placu budowy EJ – załącznik nr 1.
2. wskazane zostały zaproponowane przebiegi planowanej do przeniesienia drogi pożarowej, po której równocześnie biegnie szlak Eurovelo 10 – zgodnie z uzgodnieniami z Urzędem Morskim i Nadleśnictwem Choczewo;
3. przekazano informację nt. możliwości nawiązania współpracy z Nadleśnictwem Choczewo w zakresie budowy nowej drogi dojazdowej do plaży – jest wstępna zgoda na udostępnienie terenów leśnych, przy czym wymagane jest zawarcie pisemnego porozumienia pomiędzy Nadleśnictwem a Gminą Choczewo. Lasy udostępnią dukt leśny na ten cel.

W trakcie spotkania zaproponowany i przygotowany został wstępny harmonogram prac związanych z realizacją projektu budowy nowej drogi – załącznik nr 2.

Ustalenia:

1. Istniejąca droga od Słajszewa do morza jest objęta gwarancją do końca 2023 roku i nie mogą być na niej prowadzone żadne prace.
2. Przebieg drogi rezerwowej do placu budowy EJ, zaprezentowany przez przedstawicieli PEJ na spotkaniu, jest wariantem optymalnym. W celu jego realizacji, PEJ wystąpi z wnioskiem o nadanie statusu Inwestycji Towarzyszącej EJ.
3. Urząd Gminy może wystąpić do Nadleśnictwa w Choczewie z wnioskiem o zawarcie porozumienia w sprawie nieodpłatnego udostępnienia i użytkowania terenów leśnych na potrzeby budowy nowej drogi do morza.
4. Nadleśnictwo Choczewo nie będzie partycypowało w kosztach budowy drogi.
5. Urząd Gminy zorganizuje wewnątrz spotkanie w sprawie budowy drogi celem zlecenia koncepcji oraz wstępnej wyceny, a wyniki prac powinny trafić do PEJ.
6. Przesłana przez UG koncepcja oraz wstępna wycena zostaną wysłane do PEJ w celu ustalenia zasad i wysokości dofinansowania drogi zastępczej do morza
7. Wyniki z końcowego raportu z badań środowiskowych pod lokalizację drogi zostaną przekazane Gminie Choczewo do wykorzystania przy realizacji nowej drogi.
8. W Memorandum Marszałka została ujęta konieczność remontu drogi powiatowej na odcinku Ciekocino-Słajszewo.




II. Podjęte decyzje:







1. Gmina Choczewo zleci przygotowanie koncepcji drogi wraz z wyceną, co będzie podstawą do wystąpienia z wnioskiem do PEJ w sprawie zapewnienia środków finansowych na realizację zadania – budowa nowej drogi od Słajszewa do morza.
2. Propozycja drogi nad morze powinna zostać przygotowana w dwóch wariantach.
3. Wystąpienie przez gminę Choczewo z wnioskiem do Nadleśnictwa Choczewo celem zawarcia porozumienia o udostępnienie terenów leśnych.

III. Zaplanowane działania:

Lp.	Opis działania	Osoba odpowiedzialna	Data graniczna realizacji
1	Przygotowanie koncepcji drogi wraz z wyceną	Urząd Gminy	
2	Przekazanie wyników końcowego raportu z badań środowiskowych dla Gminy Choczewo	PEJ	15.05.2023 r.
3	Wniosek do Nadleśnictwa Choczewo o udostępnienie terenów leśnych pod budowę nowej drogi do morza	Urząd Gminy	
4			


IV. Nazwiska osób reprezentujących PEJ podczas prezentacji:

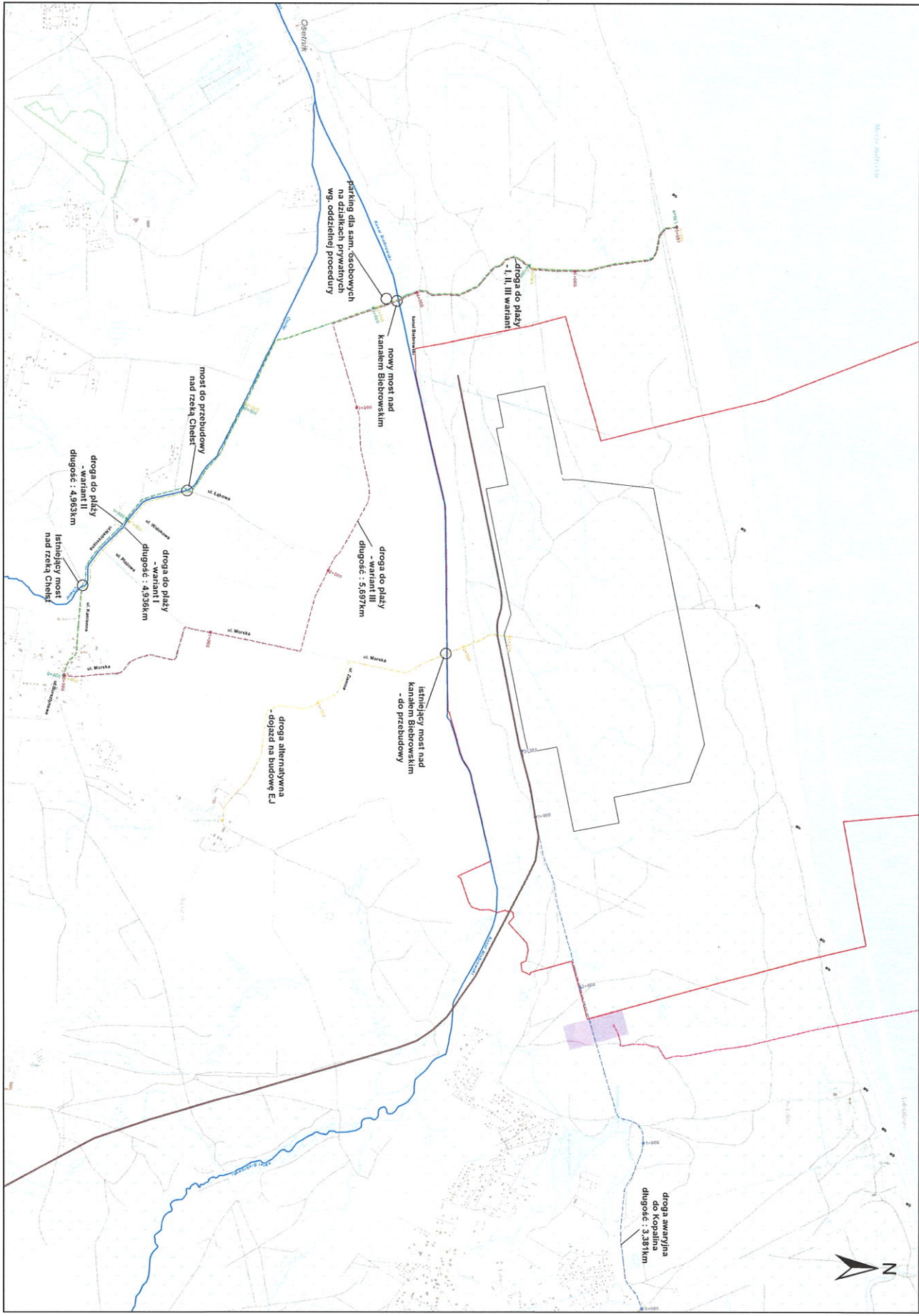
Lp.	Nazwisko Imię	Dział / Pion	Podpis
1.	Skolimowski Marcin	Dział Komunikacji Zewnętrznej/ Pion Komunikacji i Relacji z Interesariuszami	Skolimowski Marcin [PEJ sp. z o.o.] Elektronicznie podpisany przez Skolimowski Marcin [PEJ sp. z o.o.] Data: 2023.04.11 11:18:38 +02'00'
2.	Gadowska Maja	Dział Komunikacji Inwestycji/ Pion Komunikacji i Relacji z Interesariuszami	Gadowska Maja [PEJ sp. z o.o.] Elektronicznie podpisany przez Gadowska Maja [PEJ sp. z o.o.] Data: 2023.04.11 11:06:12 +02'00'
3.	Adrian Żebrowski	Dział Komunikacji Zewnętrznej/ Pion Komunikacji i Relacji z Interesariuszami	Żebrowski Adrian [PEJ sp. z o.o.] Elektronicznie podpisany przez Żebrowski Adrian [PEJ sp. z o.o.] Data: 2023.04.11 11:50:24 +02'00'
4.	Pieróg Daniel	Dział Infrastruktury Towarzyszącej / Pion Realizacji Programu	 Elektronicznie podpisany przez Pieróg Daniel [PEJ sp. z o.o.] Data: 2023.04.11 12:00:45 +02'00'
5.	Tyszko Krzysztof	Dział Infrastruktury Towarzyszącej / Pion Realizacji Programu	 Elektronicznie podpisany przez Tyszko Krzysztof [PEJ sp. z o.o.] Data: 2023.04.11 12:46:06 +02'00'
6.	Wiesław Gębka	Wójt/Urząd Gminy Choczewo	

7.	Arkadiusz Ceynowa	Wice Wójt/Urząd Gminy Choczewo	
8.	Mirosław Marcinkiewicz	Referat Inwestycji, Gospodarki Komunalnej i Ochrony Środowiska/Urząd Gminy Choczewo	
9.	Krzysztof Krzeptowski	Referat ds. budownictwa i zagospodarowania przestrzennego/Urząd Gminy Choczewo	
10.	Marek Maćkowiak	Radny/Urząd Gminy Choczewo	
11.	Michał Milczarek	Sołtys/Urząd Gminy Choczewo	
12.	Krzystian Specht	Pełnomocnik Sołtysa/ Urząd Gminy Choczewo	

Id.	Tryb zadania	Nazwa zadania	Czas trwania	Rozpoczęcie	Zakończenie	Poprzedniki	2023													
							Półrocze 1					Półrocze 2								
							L	M	K	M	C	L	S	W	P					
1		Droga na plażę																		
2		wniosek gminy do LP	14 dn	wto, 23-03-28	pią, 23-04-14															
3		wniosek gminy do PEJ	14 dn	wto, 23-03-28	pią, 23-04-14															
4		koncepcja + PFU	90 dn	pon, 23-04-17	pią, 23-08-18	2;3														
5		przetarg + Umowa	60 dn	pon, 23-08-21	pią, 23-11-10	4														
6		KIP + wniosek o DŚU	14 dn	pon, 23-11-13	czw, 23-11-30	5														
7		DŚU	180 dn	pią, 23-12-01	czw, 24-08-08	6														
8		Operat wodnoprawny + wniosek do WP	30 dn	pią, 24-08-09	czw, 24-09-19	7														
9		pozwolenie wodnoprawne + uzgodnienia	90 dn	pią, 24-09-20	czw, 25-01-23	8														
10		konserwator zabytków	120 dn	pią, 24-08-09	czw, 25-01-23	7														
11		ZRID	90 dn	pią, 25-01-24	czw, 25-05-29	9;10														
12		badowa	365 dn	pią, 25-05-30	czw, 26-10-22	11														
13		pozwolenie na użytkowanie	30 dn	pią, 26-10-23	czw, 26-12-03	12														

Projekt: 20230328_Harmonogra Data: wto, 23-03-28	Zadanie		Rzutowanie podsumowania ręcznego	
	Podział		Podsumowanie ręczne	
	Punkt kontrolny		Tylko z rozpoczęciem	
	Podsumowanie		Tylko z zakończeniem	
	Podsumowanie projektu		Zadania zewnętrzne	
	Zadanie nieaktywne		Zewnętrzne punkty kontrolne	
	Nieaktywny punkt kontrolny		Termin ostateczny	
	Podsumowanie nieaktywne		Postęp	
	Zadanie ręczne		Ręczne (postęp)	
	Tylko z czasem trwania			





BUDOWA INFRASTRUKTURY NA POTRZEBY BUDOWY
 W PRZEBIÓRZACH: LOKALIZACJA C.A. LIBERTOWO-KOPIALNO

OSIĄGNIĘCIA

- 0 500 m
- miejsce na plażę
- ogrodzenie zewnętrzne
- droga dojazdowa do EJ
- istniejący zbudowany obiekt
- istniejący zbudowany obiekt do przebudowy
- białoczerwona czerwień obiektów
- obszar realizacji przedsięwzięcia



świadczenie o atomie
 energetyka jądrowa w Polsce
 Polskie Energetyczne Jądrowe sp. z o.o.